

VILLE DE
SAINT MÉDARD
EN JALLES



Extrait du registre des délibérations du conseil municipal de la commune de Saint-Médard-en-Jalles

DÉNOMINATION DE VOIE : RUE MICHEL CRAUSTE. AUTORISATION

Séance du 25 septembre 2019

L'an deux mille dix neuf, le vingt cinq septembre à dix-neuf heures.

Le conseil municipal de la commune de Saint-Médard-en-Jalles, dûment convoqué par Monsieur le Maire, s'est assemblé au lieu ordinaire de ses séances **sous la présidence de Monsieur Jacques Mangon, maire.**

Présents :

M Mangon, M Augé, Mme Layrisse, Mme Dumas, M Acquaviva, Mme Le Moller, M Dubos, Mme Thibaudeau, M Leblond, Mme Hanusse, M Claudin, Mme Picard, Mme Alhaitz, Mme Nardini, M Barat, M Bouteyre, Mme Baron, Mme Barrière, M Auffret, M Roucher, Mme Demare, M Delpéch, M Garnier, Mme Durand, M Guichoux, M Morisset, M Cristofoli, M Ouillade, Mme Rigaud

Absent(s) ayant donné(s) leur pouvoir :

M Alban à Mme Dumas
M Cases à M Guichoux

Absent(s) :

M Braun, M Demanes, M Pages, Mme Rivière

Secrétaire de séance : M Thierry Ouillade.

La séance est ouverte,

Délibération du : 25 septembre 2019
Rendue exécutoire le : 30 septembre 2019
Publiée le : 30 septembre 2019

Signé : Le maire Jacques Mangon

Délibération du conseil municipal

Séance du 25 septembre 2019

DÉNOMINATION DE VOIE : RUE MICHEL CRAUSTE. AUTORISATION

Mme Catherine Thibaudeau, Adjointe au maire déléguée à l'Urbanisme et au logement présente le rapport suivant.

La commune a délivré le permis de construire PC 33449 18Z0179 au profit de la société SCI CAPSEC pour la construction de 30 logements (dont 22 maisons individuelles et 8 logements collectifs au sein desquels 8 logements bénéficient d'un financement social) au 24 rue Charles Capsec sur le quartier de Gajac.

Une nouvelle voie de desserte tenant rue Charles Capsec et aboutissant rue Pasteur sera créée pour desservir ces nouvelles constructions.

Il est proposé de dénommer cette voie : rue Michel Crauste.


Après avis de la commission réunie le 18 septembre 2019,

**Le Conseil Municipal,
après en avoir délibéré,**

Approuve la dénomination : rue Michel Crauste.

Autorise Monsieur le Maire, ou en son absence son représentant légal, à notifier la présente décision au gestionnaire de la voie et toute démarche y afférent.

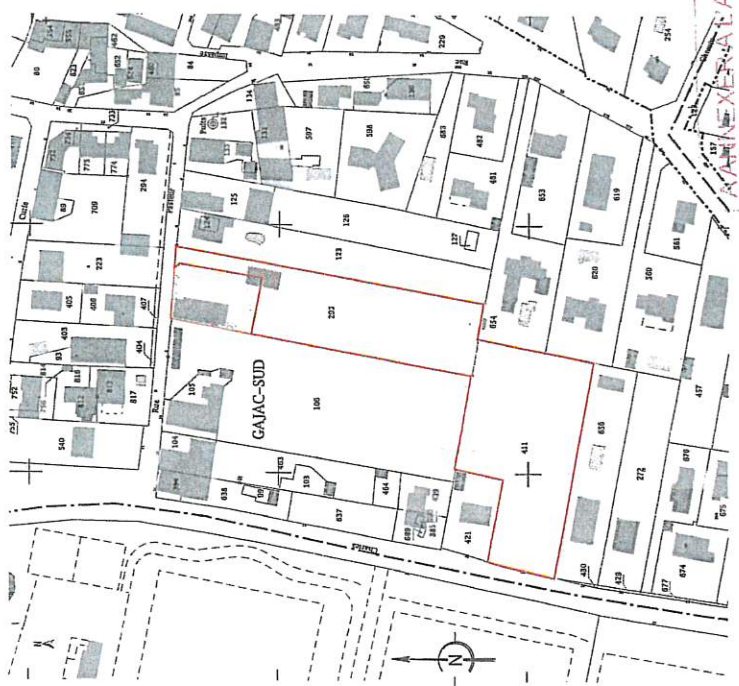
Les conclusions mises aux voix sont adoptées à **30 POUR, 1 CONTRE et 0 ABSTENTION(S)**.



Fait et délibéré à Saint-Médard-en-Jalles
le 25 septembre 2019
pour expédition conforme
Le maire,

Jacques Mangon

REÇU
26 OCT. 2018
URBANISME

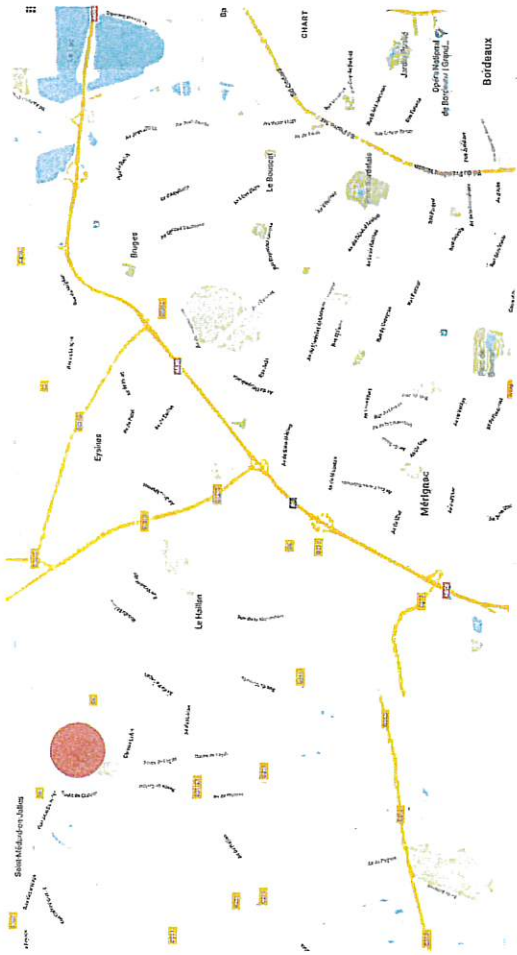


PLAN CADASTRAL 1:2000

OLYMPIA DECISION
 SOCIÉTÉ EN
 2A Avenue de Béhucan
 33160 SAINT-MEDARD-EN-JAILLES
 SIRET : 842 534 745 00018 - APE : 4120 A

AOI
 Architectes & Associés
 Architecture et économie de la construction
 42 bis rue J. curat - 33400 Talence
 Tél. 05 57 12 29 13 - Fax : 05 56 86 49 26
 SAIRL au capital de 7500 € - aten : 481771744

PLAN DE SITUATION
 Octobre 2018 Ech. : sans
 PC 1



PLAN DE SITUATION

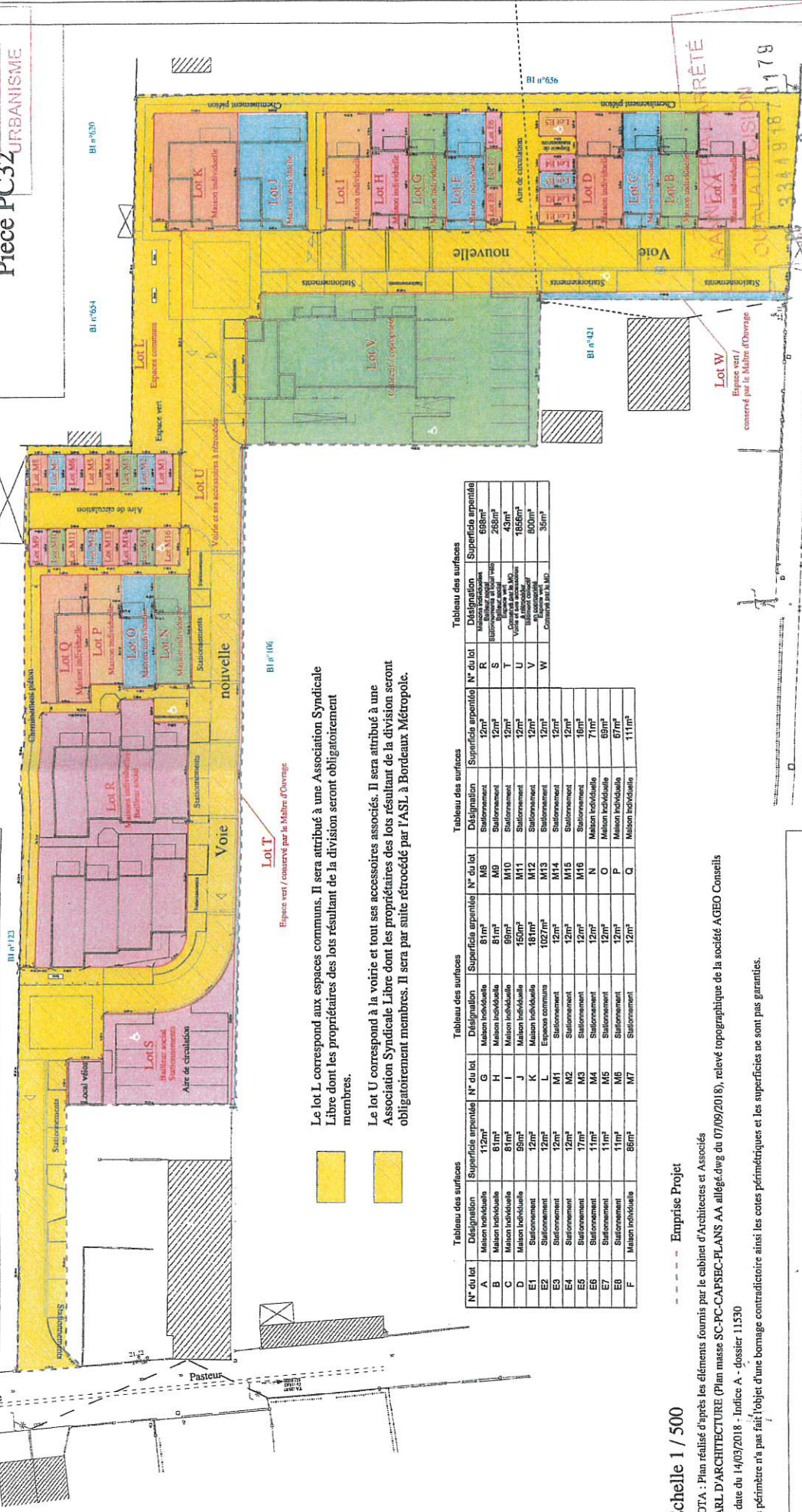


VUE AERIEENNE

Ces plans sont strictement réservés à l'obtention de pièces administratives et ne peuvent en aucun cas servir de plans d'exécution.

Commune de SAINT MEDARD EN JALLES *33160*
 Projet de Construction
 30 Logements Individuels et Collectifs

RECULÉ
 PLAN DE DIVISION
 18 JAN. 2019
 Pièce PC32 URBANISME



Lot T
 Espace vert / conservé par le Maître d'Ouvrage

Lot U
 Espace vert / conservé par le Maître d'Ouvrage

Le lot L correspond aux espaces communs. Il sera attribué à une Association Syndicale Libre dont les propriétaires des lots résultant de la division seront obligatoirement membres.

Le lot U correspond à la voirie et tout ses accessoires associés. Il sera attribué à une Association Syndicale Libre dont les propriétaires des lots résultant de la division seront obligatoirement membres. Il sera par suite rétrocedé par l'ASL à Bordeaux Métropole.

Tableau des surfaces			Tableau des surfaces			Tableau des surfaces		
N° du lot	Désignation	Superficie appentée	N° du lot	Désignation	Superficie appentée	N° du lot	Désignation	Superficie appentée
A	Maison individuelle	112m²	M8	Stationnement	12m²	R	Maisons individuelles	638m²
B	Maison individuelle	81m²	M9	Stationnement	12m²	S	Stationnement en sous-sol	268m²
C	Maison individuelle	81m²	M10	Stationnement	12m²	T	Espace vert	43m²
D	Maison individuelle	95m²	M11	Stationnement	12m²	U	Voie et ses accessoires	1856m²
E1	Stationnement	12m²	M12	Stationnement	12m²	V	Stationnement	800m²
E2	Stationnement	12m²	M13	Stationnement	12m²	W	Conservé par le MO	35m²
E3	Stationnement	12m²	M14	Stationnement	12m²			
E4	Stationnement	12m²	M15	Stationnement	12m²			
E5	Stationnement	17m²	M16	Stationnement	16m²			
E6	Stationnement	11m²	N	Maison individuelle	71m²			
E7	Stationnement	11m²	O	Maison individuelle	69m²			
E8	Stationnement	11m²	P	Maison individuelle	67m²			
F	Maison individuelle	86m²	Q	Maison individuelle	111m²			

Echelle 1 / 500
 --- Emprise Projet
 NOTA : Plan réalisé d'après les éléments fournis par le cabinet d'Architectes et Associés SARL D'ARCHITECTURE (Plan masse SC-PC-CAPSEC-PLANS AA allégé.dwg du 07/09/2018), relevé topographique de la société AGEOS Conseils en date du 14/03/2018 - Indice A - dossier 11530
 Le périmètre n'a pas fait l'objet d'une bornage contradictoire ainsi les cotes périmétriques et les superficies ne sont pas garanties.

Architectes
 ARCHITECTES ASSOCIÉS
 BICHTE VALENTE PASCAL SENBEL

Maître d'Ouvrage
 SCI CAPSEC

BET VRD
 PARALLELE 45

PLAN ETABLI PAR LA SARL PARALLELE 45
 A : LACANAU
 Le : 10 Octobre 2018
 Modifié le : 17/01/2019
 DOSSIER : 180721
 FICHER : 180721-PC.dwg



- HELIOS : comptabilité publique
- ACTES : contrôle de légalité

BORDEREAU D'ACQUITTEMENT DE TRANSACTION

Collectivité : VILLE SAINT MEDARD EN JALLES (33)

Utilisateur : Desrosier Céline

Paramètre de la transaction :

Type de transaction:	Transmission d'actes
Nature de l'acte:	Délibérations
Numéro de l'acte:	DG19_091
Date de la décision:	2019-09-25 00:00:00+02
Objet:	DÉNOMINATION DE VOIE : MICHEL CRAUSTE. AUTORISATION
Documents papiers complémentaires:	NON
Classification matières/sous-matières:	2.2.9 - autres
Identifiant unique:	033-213304496-20190925-DG19_091-DE
URL d'archivage:	Non définie
Notification:	Non notifiée

Fichier contenus dans l'archive :

Fichier	Type de fichier	Taille du fichier
<i>nom de métier:</i>		
033-213304496-20190925-DG19_091-DE-1-1_0.xml	text/xml	914
<i>nom de original:</i>		
DG19_091.pdf	application/pdf	1194028
<i>nom de métier:</i>		
99_DE-033-213304496-20190925-DG19_091-DE-1-1_1.pdf	application/pdf	1194028

Cycle de vie de la transaction :

Etat	Date	Message
Posté	30 septembre 2019 à 09h54min18s	Dépôt initial
En attente de transmission	30 septembre 2019 à 09h54min24s	Accepté par le TdT : validation OK
Transmis	30 septembre 2019 à 09h54min26s	Transmis au MI
Acquittement reçu	30 septembre 2019 à 09h54min57s	Reçu par le MI le 2019-09-30